

KOLI FINLAND



Finlands meest bekende landschap ontvouwt zich vanaf de Koli, de hoogste top van het eeuwige Kareliden gebergte. De kern van Koli wordt gevormd door het nationale park en het dorp eromheen. Vakantiehuisvesting is geconcentreerd in het gebied tussen Loma-Koli en de haven van Koli.



KOLI IS UNIEK

OP DE GRENS TUSSEN OOST EN WEST

Koli staat al honderden jaren bekend als ontmoetingsplaats tussen oost en west. De aantrekkingskracht van het gebied is gelegen in de geologie en in het imposante en tedere landschap van rotsen en water, in de veelzijdige flora en fauna en in de mystieke cultuur die het dagelijks leven doordeesemt. Koli geeft toeristen al meer dan honderd jaar de gelegenheid om te ontspannen en nieuwe krachten op te doen.

Als bestemming voor cultuur- en natuurtoerisme is Koli uniek. De kern wordt gevormd door het nationale park, 's werelds enige nationale park waar men het bulderende vuur van de brandcultuur kan ervaren, en waar men op in oude staat herstelde boerenerven kan kennismaken met de kyyttö, één van Finlands originele runderrassen. Het nationale park is ook bereikbaar over water: Finlands enige op een meer dienstdoend autoveer en winterweg over



het ijs gaan over het Pielinen meer.

Koli, met zijn 4 jaargetijden, beschikt over de steilste skipiste van Zuid-Finland en schitterende, dikbesneeuwde boslandschappen. Winterse tochten door het besneeuwde landschap, vissen onder het ijsoppervlak, een autoweg over het ijs, sneeuwscooter- en hondensleeroutes, avontuurlijke spelen en de loipes op het ijs van het weidse Pielinen meer – dit alles maakt Koli tot een uniek gebied.



KOLI – RESTANT VAN DE “KARELIDEN HIMALAYA”


De Koli is geologisch gezien met zijn diamanten een schatkamer van onnoemelijke waarde. Uit de rotsbodem onstonden 2 000 miljoen jaar geleden de Kareliden, een met de Himalaya vergelijkbare bergketen, die door de ijskap werd afgesleten en gepolijst. De hoogste top, Ukko-Koli, rijst op tot een hoogte van 253 meter boven het oppervlak van het Pielinen meer en 347 meter boven de zeespiegel.

In het gebied zijn tekens te zien van de aardse ontwikkelingsgeschiedenis van woestijnen, oceanen, bergketens en gletsjers. Zeer bijzonder is de Harjusaaret eilandenrij, die met hun mooie zandstranden uit het Pielinen meer opduiken.

Koli is een heilige plaats, waar men bijeenkwam om te offeren en tot de goden te bidden voor o.a. succes bij de jacht. Bekende cultusplaatsen in Koli zijn Uhrihalkeama (Offerkloof) en Pirunkirkko (Duivelskerk).

Finlands nationale componist Jean Sibelius, kunstschilder professor Eero Järnefelt, fotograaf I. K. Inha, de Amerikaanse schrijver Kurt Vonnegut en vele andere kunstenaars waren verliefd op Koli.

In Koli zijn opnames gemaakt voor meer dan 20 films. O.a. de toendrascènes uit Doktor Zjivago zijn gefilmd op de ijsvlakten van het Pielinen meer. In Koli is ook een Finse tv-serie opgenomen. Koli's cultuurgemeenschap en de activiteiten van de kunstenaarsresidentie zorgen samen met de dorpbewoners voor een bloeiend cultureel leven.



HET NATIONALE PARK IS EEN PAREL

BRANDCULTUUR EN ONDERZOEK



De kern van Koli is de parel van Finlands nationale parken, waar men naast de geologische uniciteit blinkende zandstranden vindt, imposante heuvels, weelderige loofbossen met orchideeën, flonkerende bloemenweiden en de mooie eilanden van het Pielinen meer.

Het nationale park is 3 000 hectare groot. Het bestaat uit oerbossen, na het platbranden ontstane berkenbossen, aangeplante bossen, verzorgde graslanden, eilanden met heuvelruggen en in oude staat herstelde en op herstel wachtende boerenerven. Het wordt beheerd door de Finse staat.

Als informatiecentrum fungeert het nabij de top van Ukko-Koli gelegen Natuurcentrum Ukko, dat dagelijks geopend is. De hierin aanwezige tentoonstelling Kolin perintö (de nalatenschap van Koli) vertelt over de geologie, natuur, brandcultuur en een hoogontwikkelde civilisatie. Ukko bevat een auditorium voor 200 mensen, vergaderruimten en de natuurwinkel Vakka.

's Zomers kan men in Koli een brandlucht ruiken, want in het park wordt meerdere malen per jaar een stuk bos platgebrand. Door

het platbranden wordt bouwland verkregen voor het verbouwen van rapen en rogge, net zoals de oorspronkelijke bewoners dat deden. Onderzoek en internationale seminars nemen een centrale plaats in bij deze activiteiten.

Pielinen, een meer als een zee

De hellingen van Koli rijzen recht omhoog vanuit Pielinen, het op 3 na grootste van Finlands duizenden meren. Het 894 vierkante kilometer grote meer is 90 km lang en 28 km breed. Met zijn ca. 10.000 jaar behoort het tot de oudste van de grote meren.

Pielinen bevat 1259 eilanden, waarvan de Harjusaaret met hun mooie zandstranden tot het nationale park behoren. Op de eilanden bevinden zich kampvuurplaatsen en steunpunten voor bootrecreanten. Om vis te vangen in het visrijke meer moet men bekend zijn met het meer en zijn bekkens.

Tot het park behoort een charmante haven inclusief gebouwen. Het centrum voor de diensten van het visserijstation, de jachthaven en de vertrekplaats van het autoveer Lieksa-Koli is Alamaja met zijn restaurant, dat ook dienst doet als informatiepunt.



DE VIER JAARGETIJDEN

VAN DIKBESNEEUWDE BOSSEN TOT HERFSTPRACHT

De door de zomerzon geblakerde rotsen hullen zich 's winters in het koude blauw van de sneeuw, het zomergroen omlijst de donkerblauwe glans van het machtige Pielinen. De rijke kleurenpracht van de herfst en het tere groen van de lente staan garant voor de 4 jaargetijden van Koli.

De sneeuwloze periode is geschikt om op onderzoek te gaan in de natuur en om naar blues te luisteren. Wanneer het landschap in een dik pak sneeuw is gehuld, zijn de omstandigheden ideaal voor skiërs, langlaufers en sneeuwschoenwandelaars.

Noord-Karelië heeft een landklimaat. Daardoor zijn de verschillende jaargetijden duidelijk afgebakend. Het verschil tussen de gemiddelde temperatuur van de warmste en de koudste maand kan 26-27 graden zijn.

De sneeuw smelt in april en vanaf half mei zijn de wandelroutes begaanbaar. Het ijs in het Pielinen meer verdwijnt rond 20 mei. Het warme zomerweer begint vaak al in mei. Tijdens de lichte nachten van de voorzomer zijn de hellingen van Koli vol van vogelgezang. De zomers zijn redelijk heet en hete dagen

brengen onweersbuien met zich mee. De hoogteverschillen van het Koli gebied zijn van invloed op de groeiperiode van de planten. Op z'n warmst is het water van Pielinen 's zomers 20 graden.

Het als warmtereservoir fungerende Pielinen verlengt de herfst in Koli en het duurt lang voordat er een blijvende ijslaag ontstaat. De intensiteit van de herfstkleuren varieert van jaar tot jaar.

De winter begint in Koli meestal in november. 's Winters ligt er veel sneeuw en is het koud. Ook de grootste open delen van Pielinen vriezen uiterlijk tegen kerstmis dicht. Het meer is ongeveer de helft van het half jaar bevroren; de weg over het ijs is 2-3 maanden in gebruik. Op avonden met strenge vorst wordt het landschap door de maan verlicht.



ACTIVITEITEN EN THEATER

BRUILOFTEN EN LANTAARNWANDELTOCHTEN



In het gebied van Koli is veel te doen en te beleven: theater, tentoonstellingen, watersport, kanovaren, vissen, wildernisbeurs, wandelen, fietsen, paardrijden, grotavonturen, skiën, langlaufen, sneeuwschoentochten, trektochten met paarden en honden, sneeuwscooter- tochten en lekker Karelisch eten.

Met een beetje geluk kunt u kijken naar het platbranden van een stukje bos of in de herfst meehelpt met het maaien van de rogge. De residentie van het kunstenaarshuis in Rynnänen, internationale seminars in het Natuurcentrum Ukko, werkkampen in het nationale park en schoolkampen in het gebied geven kleur aan het leven in de dorpen.

Een huwelijk begint heel bijzonder door de inzegening te laten voltrekken in de Tempel van de stilte midden in de natuur of door een lantaarnwandeltocht tijdens het vallen van de avond.

Het nationale park bevat meer dan 60 km aan gemerkte wandelpaden. Daarnaast bevinden zich in het Koli gebied paden en

grindwegen om te fietsen. Een deel van de paden zijn themapaden. De daaraan verbonden informatieborden en -materiaal zijn er in diverse talen. De meest algemene ervan zijn er behalve in het Fins in het Engels, Duits en Russisch.

De winterse charme van Koli wordt gevormd door de sneeuwvrucht, die de boomtoppen met een dikke sneeuwmantel omhult. Bijzonder in Koli is de skipiste in het nationale park met het grootste hoogteverschil van Zuid-Finland. Koli heeft een uitgebreid loipenetwerk, 2 grote nationale skievenementen, de langste verlichte loipe van Finland en een tweede skicentrum in Loma-Koli.





DIENSTVERLENING

KORT SAMENGEVAT

WINKEL EN POSTKANTOOR: in het dorp Koli, in Kolinportti en Vuonislahti

RESTAURANTS EN CAFÉS:

HOTEL KOLI op Ukko-Koli: hotel, restaurant, café

HAVENRESTAURANT ALAMAJA: 's zomers en in de wintervakantieperiodes geopend

VAKKA: café/winkel in Natuurcentrum Ukko, elke dag geopend

RINNETUPA en het skicafé van Loma-Koli: tijdens het skiseizoen geopend

RYYNÄNEN: cultuurcafé in het dorp Koli

LOMA-KOLIN Portti en de camping van Loma-Koli: 's zomers en in de vakantieperiodes

LOGIES van afdakjes tot hotels: Hotel Koli, Koli's jeugdherberg, vakantiehuizen en -appartementen, de caravanterreinen in Loma-Koli, Vuonislahti en Kopravaara, gereserveerde hutten en kampeerterreinen in het nationale park.

PROGRAMMADIENSTEN: Koli Activ Oy, Karelia Expert Tourist Service, Vuoniskylät

GEZONDHEIDSDIENSTEN: spreekuren in Joensuu

ALKO-WINKELS voor alcoholische producten: Juuka, Joensuu, Eno, Lieksa

KERK: in het dorp Koli, in Vuonislahti

LOKALE MUSEA: in Koli, in Ahmovaara, openluchtmuseum in Lieksa, steenmuseum in Nunnanlahti te Juuka

SOUVENIRS: de winkels in het dorp Koli, op Ukko-Koli, in Kolinportti.

BANKDIENSTEN: Geldautomaat in Kolinportti. Banken in Juuka, Lieksa, Eno, Joensuu

VALUTA: Euro

TALEN: Finland is officieel tweetalig (Fins en Zweeds). Bijna alle Finnen spreken Engels. In Koli kunt u in ieder geval ook terecht met Duits en Russisch.

TOERISTENINFORMATIE: Karelia Expert Tourist Service in het dorp Koli

INFORMATIE over het nationale park in Natuurcentrum Ukko





BEZIENSWAARDIG- HEDEN IN DE REGIO

EEN UUR VANAF KOLI

VUONISLAHTI: Tegenover Koli, in Vuonislampi, aan de oostoever van Pielinen, ligt het atelier van de kunstenaar Eva Rynnänen. De houten kerk is een sfeervolle plek voor huwelijken en concerten. Het aanbod van het toeristische dorp, waar in de herfst een muikkumarkt (muikku=kleine marene) wordt gehouden, is veelzijdig en internationaal.

VUONISLAHTI: Finlands Steencentrum, in Nunnanlahti te Juuka, is een steeninformatiecentrum van hoog niveau: wisselende

exposities en een restaurant, demonstraties van steenbewerking, expositie van kachel- en tuinconstructies, steenmuseum.

NURMES: Het Kareliëse dorp Bomba, kuuroord en golfbaan in Nurmes, de stad van de kerstliederen.

LIEKSA: Lieksa's koperweken in juli: internationale sfeer en orkesten. In het recreatiegebied Ruunaa in Lieksa kunt u vissen, kanoën en tochten maken. Huisdierenpark Pikkukili is een bestemming zonder drempels.





KONTIOLAHTI: In Kontiolahti is een golfbaan, een filmdorp en een gekoelde loipe.

JOENSUU: Joensuu heeft een markt, kunstmuseum en langs de Rantakatu een wijk met oude houten huizen, Taitokortteli.

OUTOKUMPU: De oude mijn van Outokumpu

ILOMANTSI: In Parppeinvaara kunt u luisteren naar kantelemuziek, in Möhkö zijn ijzersmelterijdemonstraties.

NURMES, LIEKSA: Ook is er de mogelijkheid wilde dieren te zien.





HOE KOM IK IN KOLI?

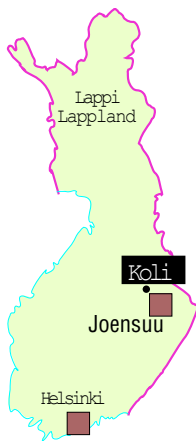
DOOR DE LUCHT, OVER HET WATER OF OVER DE WEG

Koli ligt midden in Noord-Karelië, 500 kilometer van Helsinki, 50 kilometer van de Russische grens, 70 kilometer van de provinciehoofdstad Joensuu.

DOOR DE LUCHT: Helsinki-Joensuu in minder dan een uur, van het vliegveld naar Koli in een uur.

MET DE TREIN: De treinverbinding van Helsinki naar Joensuu duurt 4-5 uur. Vandaar aansluiting naar Vuonislhti (gem. Lieksa) en Lieksa (1-2 uur).

MET DE BOOT: bootverbinding van



Joensuu naar Koli, autoverbinding van Lieksa naar Koli, vervoer per boot van Vuonislhti naar Koli.

VAN JOENSUU naar Koli: Lijnbus, chartertaksi, huurauto. In het begin van de 20e eeuw gingen toeristen per trein naar Vuonislhti op de oostoever van Pielinen en bestelden daar een boot naar Koli. Dit is tegenwoordig ook nog mogelijk.

OOK is het mogelijk Koli te bereiken via gemerkte wandelroutes rechtstreeks vanaf het vliegveld, station of markplein.



MEER INFORMATIE OVER NOORD-KARELIË EN KOLI



LITERATUUR, KAARTEN:

Koli guide (Engels) 2007

Koli erleben (Duits) 2008

Outdoor Karelia Finland (Engels) 2005

Koli-kesämatkailukartta (zomertoerismekaart) (Fins, Duits, Engels, Russisch) 2007

Geologisk friluftskarta Koli (Zweeds) 1: 20 000 (2003)

Geological Outdoor Map Koli (Engels) 1: 20 000 (2003)

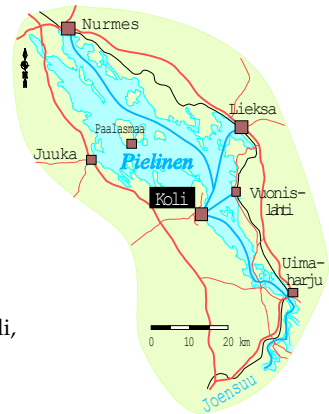
MUZIEK: Jean Sibelius' 4e symfonie (geïnspireerd door Koli)

FILM: Kivenpyörittäjän kylä van Markku Pölönen

INTERNET: www.koli.fi, www.kareliaexpert.fi, www.metla.fi/koli, www.luontoon.fi, www.vaellus.info, www.outdoors.fi

VOOR TOERISTISCHE ADVIEZEN EN AANVULLENDE INFORMATIE:

Karelia Expert Tourist Service, www.kareliaexpert.fi



KOLI FINLAND



© Koli Finland PK Media Service Oy, Joensuu 2007

Deze brochure is het resultaat van het Koli reisgidsproject, dat is gefinancierd door het Europese Regionale Ontwikkelingsfonds, het Milieucentrum Noord-Karelië, PK Media Service Oy en de gemeente Lieksa.

De brochure is verkrijgbaar in het Fins, Engels, Spaans, Nederlands, Italiaans, Frans, Zweeds en Duits.

In het kader van het Koli reisgidsproject zijn ook de Finstalige Koli-opas, de Engelstalige Koli guide en de Duitstalige Koli erleben gemaakt.

Daarnaast heeft menig ontwikkelingsproject in het Koli gebied EU-subsidie gekregen.



Voor informatie over brochures en gidsen en bestellingen:

PK Media Service Oy, Rantakatu 15, FI-80100 Joensuu | www.pkmedia.fi